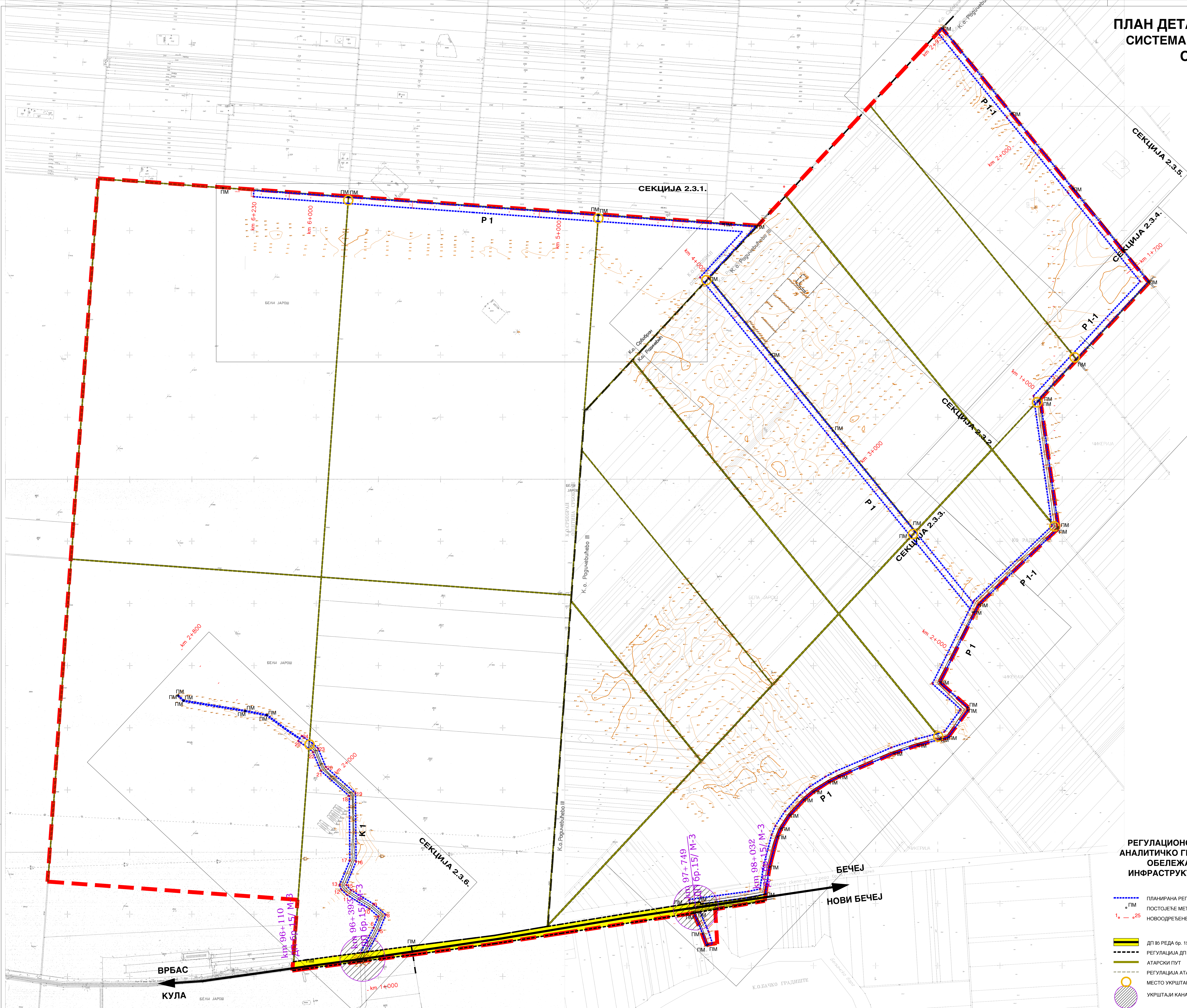
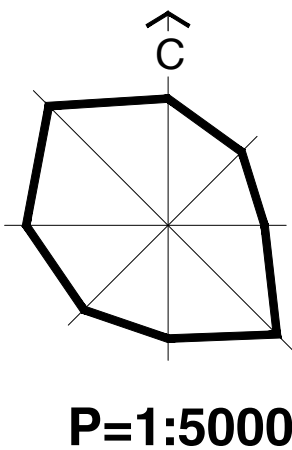


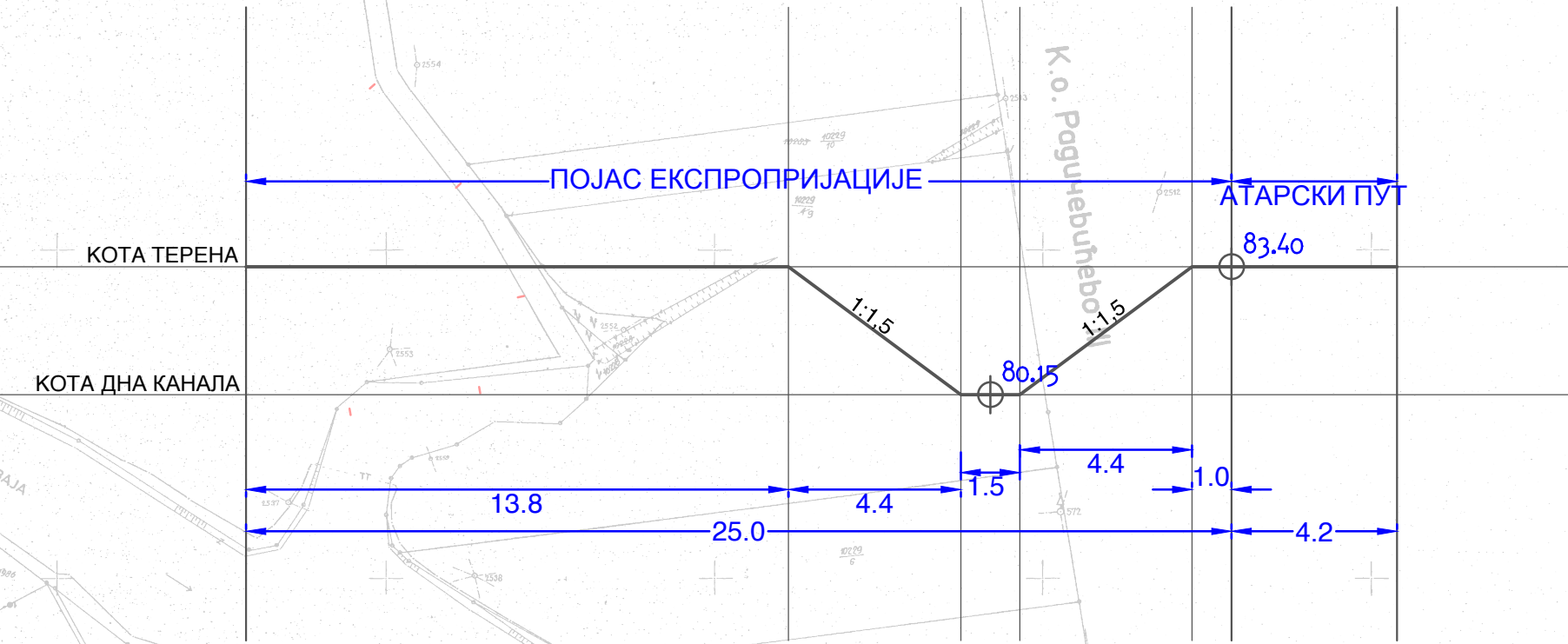
ПЛАН ДЕТАЉНЕ РЕГУЛАЦИЈЕ СИСТЕМА ЗА ОДВОДЊАВАЊЕ СРБОБРАН



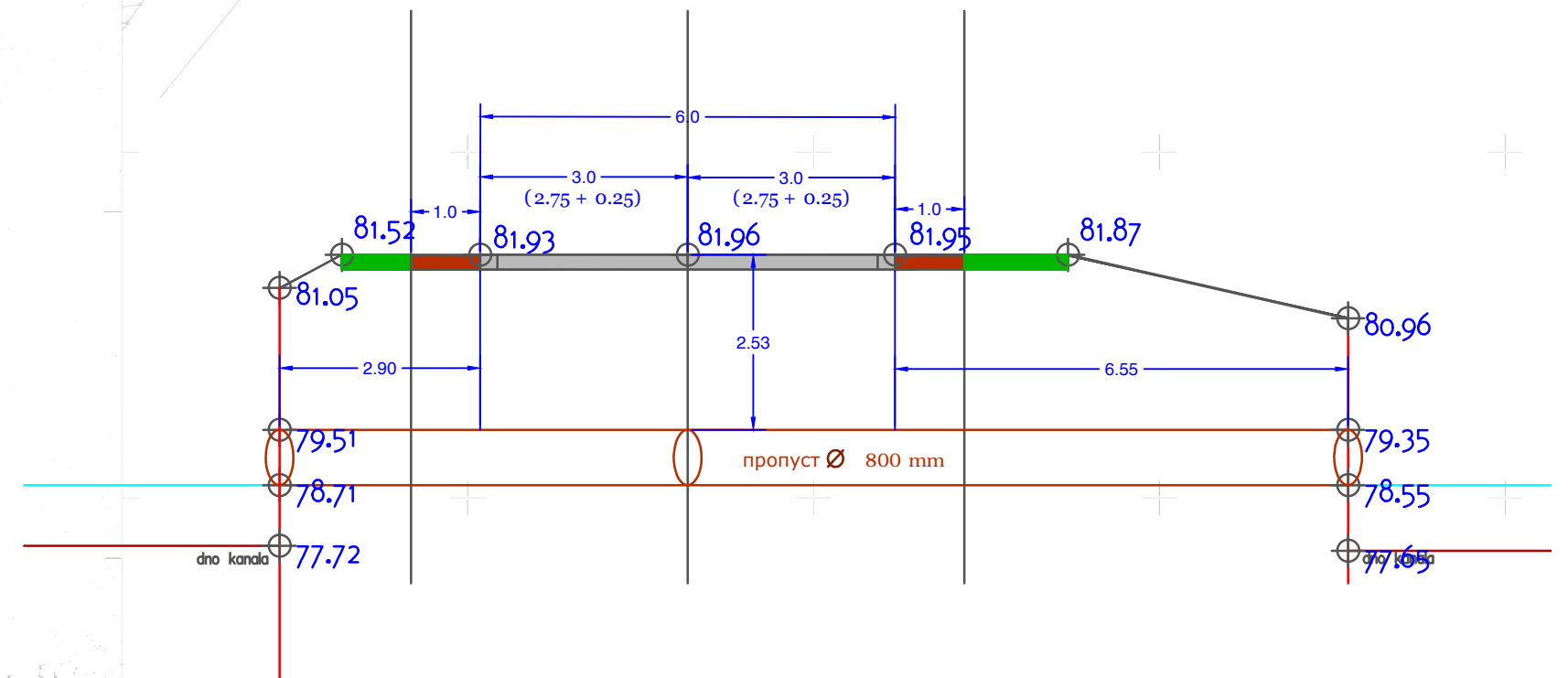
РЕГУЛАЦИОНО - НИВЕЛАЦИОНИ ПЛАН СА АНАЛИТИЧКО ГЕОДЕТСКИМ ЕЛЕМЕНТИМА ЗА ОБЕЛЕЖАВАЊЕ, САОБРАЋАЈНА ИНФРАСТРУКТУРА И КАРАКТЕРИСТИЧНИ ПРОФИЛИ

- ПЛАНИРАНА РЕГУЛАЦИЈА КАНАЛА
- ПОСТОЈЕЋЕ МЕЋНЕ ТАЧКЕ
- НОВООДРЕЂЕНЕ МЕЋНЕ ТАЧКЕ
- ДП 16 РЕДА БР. 15 (М - 3)
- РЕГУЛАЦИЈА ДП 16 РЕДА БР. 15 (М - 3)
- АТАРСКИ ПУТ
- РЕГУЛАЦИЈА АТАРСКОГ ПУТА
- МЕСТО УКРШТАЊА КАНАЛА СА АТАРСКИМ ПУТЕМ
- УКРШТАЈИ КАНАЛА СА ДП БР.15
- СТАЦИОНАЖЕ ДРЖАВНОГ ПУТА
- ГРАНИЦА КАТАСТАРСКЕ ОПШТИНЕ
- ГРАНИЦА ОБУХВАТА ПЛАНА

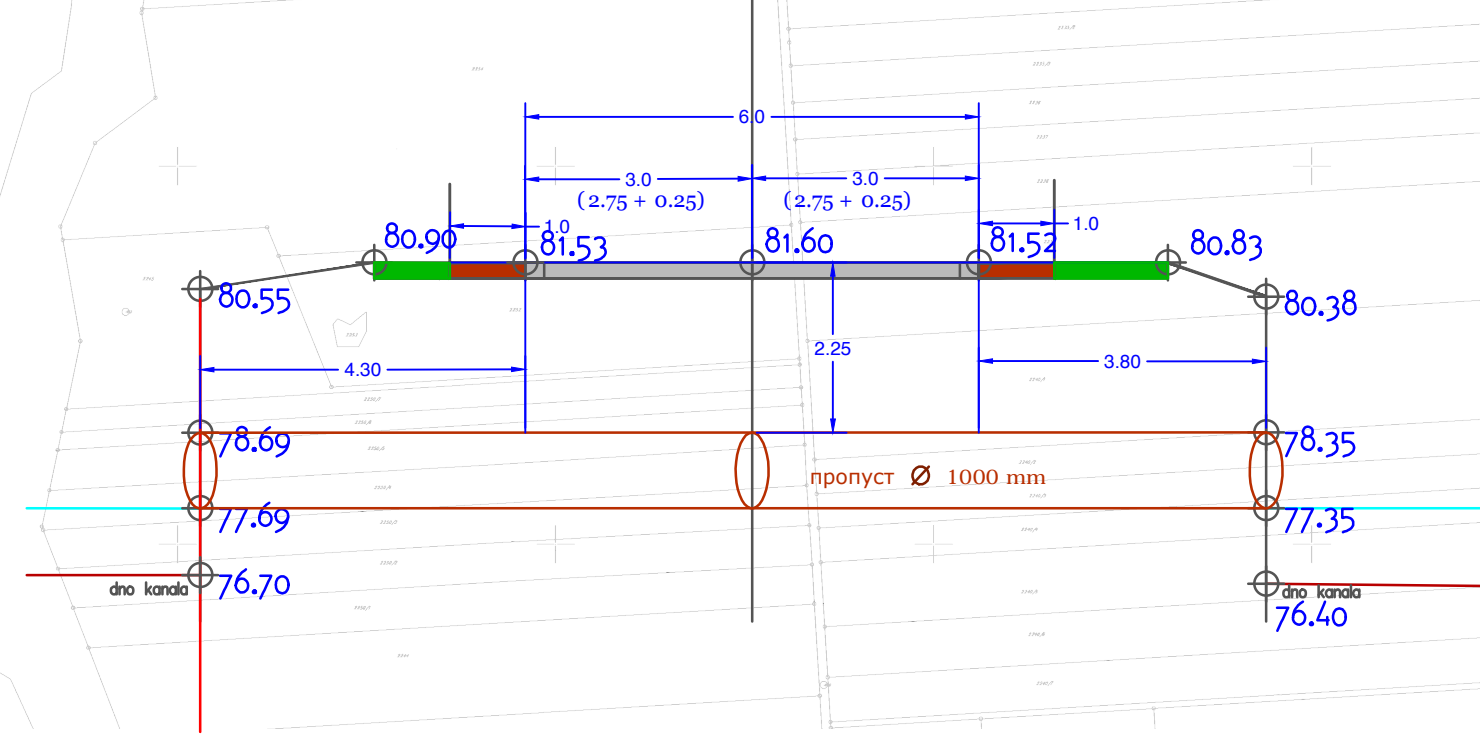
КАРАКТЕРИСТИЧНИ ПОПРЕЧНИ ПРОФИЛ КАНАЛА P-1-1
км 1+700



КАРАКТЕРИСТИЧНИ ПОПРЕЧНИ ПРОФИЛ
км 96+393



КАРАКТЕРИСТИЧНИ ПОПРЕЧНИ ПРОФИЛ
км 97+749



НОСИЛАЦ ИЗРАДЕ ПЛАНА	ОПШТИНА: СРБОБРАН	Печат и потпис:
НОСИЛАЦ ИЗРАДЕ ПЛАНА	ОПШТИНА: БЕЧЕЈ	Печат и потпис:
ОБРАТНИЦА	ЈП "ЗАВОД ЗА УРБАНИЗАМ ВОЈВОДИНЕ"	Печат и потпис:
НАЗИВ ПЛАНА	ПЛАН ДЕТАЉНЕ РЕГУЛАЦИЈЕ СИСТЕМА ЗА ОДВОДЊАВАЊЕ СРБОБРАН	
НАЗИВ КАРТЕ	РЕГУЛАЦИОНО - НИВЕЛАЦИОНИ ПЛАН СА АНАЛИТИЧКО ГЕОДЕТСКИМ ЕЛЕМЕНТИМА ЗА ОБЕЛЕЖАВАЊЕ, САОБРАЋАЈНА ИНФРАСТРУКТУРА И КАРАКТЕРИСТИЧНИ ПРОФИЛИ	
ОДГОВОРНИ УРБАНИСТА	ЈЕЛЕНА ИГНАТИЈИЋ, магистар арх.	Печат и потпис:
САРАДНИЦИ	ДАНИЈЕЛ ЈУРИЋ, дипл. инж. геод. ДРАГАН МОРАЧА, грађ. техн.	ЗОРАН КОДИЋ, дипл. инж. саоп.
E-2537	Масштаб: 1 : 5000	Датум: Мај 2016.